
მასშტ.Scale:
ჰორ.Hor:1-1000
ვერტ.Vert: 1-1000
650.00
640.00
630.00
620.00
610.00
ჰიდრავლიკური ელემენტები
ტრაპეციული კვეთის მიწის არხი B=30 მ H=3 მ m=1.5
მოთხრის სიღრმე
0.70
0.91
0.39
0.57
0.68
0.77
0.88
1.04
1.24
1.41
1.58
1.74
1.90
ქანობი
მანძილი
i=0.0075
L=1590.5
ტრანშეის ძირის საპროექტო ნიშნული
628.00
627.81
627.71
627.61
627.51
627.38
627.32
627.23
627.12
627.06
626.96
626.87
626.76
626.68
626.59
626.49
626.42
626.30
626.26
626.16
626.10
მიწის ზედაპირის ნიშნულები
628.33
628.62
628.07
628.00
628.00
628.00
628.00
628.00
628.00
628.00
628.00
628.00
628.00
628.00
628.00
628.00
628.00
628.00
628.00
მანძილები
38
13
1
13
17
8
10
1
15
22
26
24
12
9
21
13
8
21
პიკეტები
0
1+00.00
2+00.00

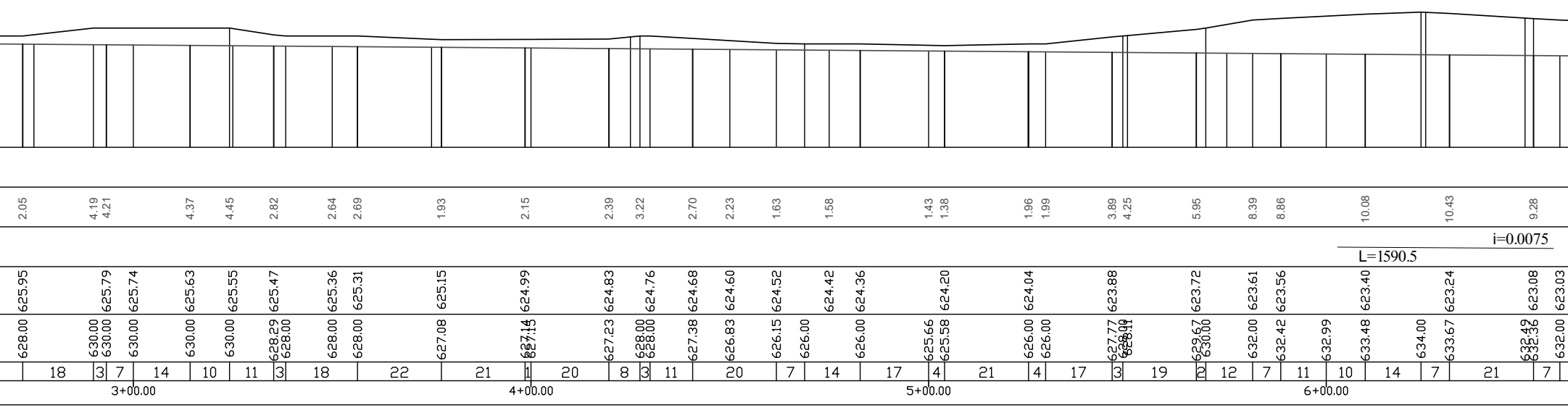
2.05
4.19
4.21
4.37
4.45
2.82
2.64
2.69
1.93
2.15
2.39
3.22
2.70
2.23
1.63
1.58
1.43
1.38
1.96
1.99
3.89
4.25
5.95
8.39
8.86
10.08
10.43
9.28
i=0.0075
L=1590.5
625.95
625.79
625.74
625.63
625.55
625.47
625.36
625.31
625.15
624.99
624.83
624.76
624.68
624.60
624.52
624.42
624.36
624.20
624.04
623.88
623.72
623.61
623.56
623.40
623.24
623.08
623.03
628.00
630.00
630.00
630.00
630.00
630.00
628.29
628.00
628.00
628.00
627.08
627.14
627.15
627.23
628.00
628.00
627.38
626.83
626.15
626.00
626.00
625.66
625.58
626.00
626.00
627.77
628.00
628.11
629.67
630.00
632.00
632.42
632.99
633.48
634.00
633.67
632.49
632.36
632.00
18
3
7
14
10
11
3
18
22
21
1
20
8
3
11
20
7
14
17
4
21
4
17
3
19
2
12
7
11
10
14
7
21
7
3+00.00
4+00.00
5+00.00
6+00.00

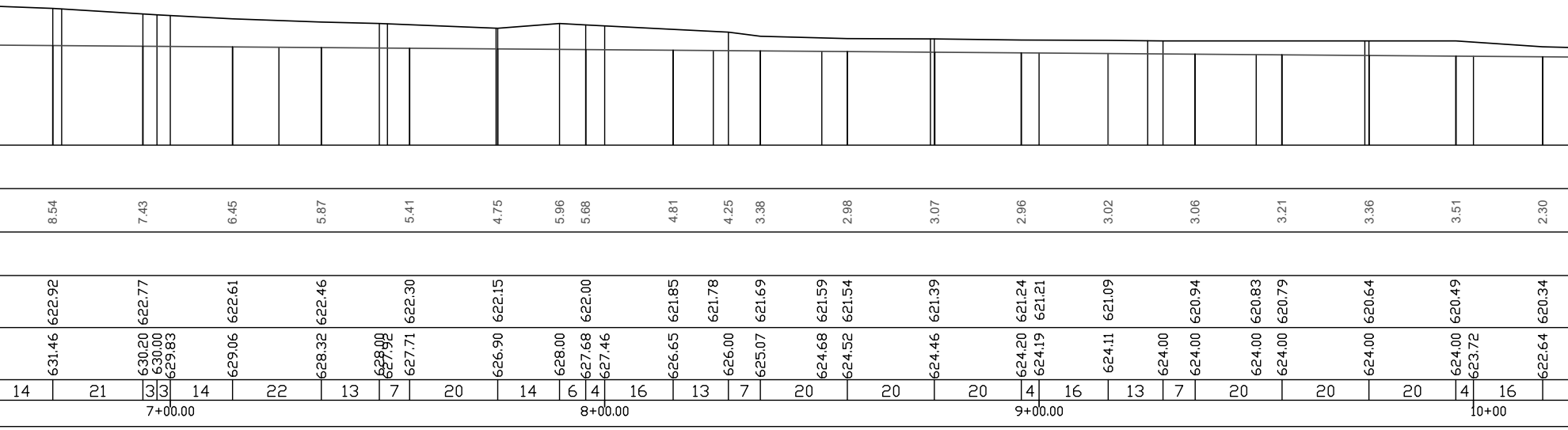
8.54 7.43 6.45 5.87 5.41 4.75 5.96 5.68 4.81 4.25 3.38 2.98 3.07 2.96 3.02 3.06 3.21 3.36 3.51 2.30
622.92 622.77 622.61 622.46 622.30 622.15 622.00 621.85 621.78 621.69 621.59 621.54 621.39 621.24 621.21 621.09 620.94 620.83 620.79 620.64 620.49 620.34
631.46 630.20 630.00 629.83 629.06 628.32 628.00 627.92 627.71 626.90 628.00 627.68 627.46 626.65 626.00 625.07 624.68 624.52 624.46 624.20 624.19 624.11 624.00 624.00 624.00 624.00 624.00 624.00 623.72 622.64
14 21 3 3 14 22 13 7 20 14 6 4 16 13 7 20 20 20 4 16 13 7 20 20 20 4 16
7+00.00
8+00.00
9+00.00
10+00

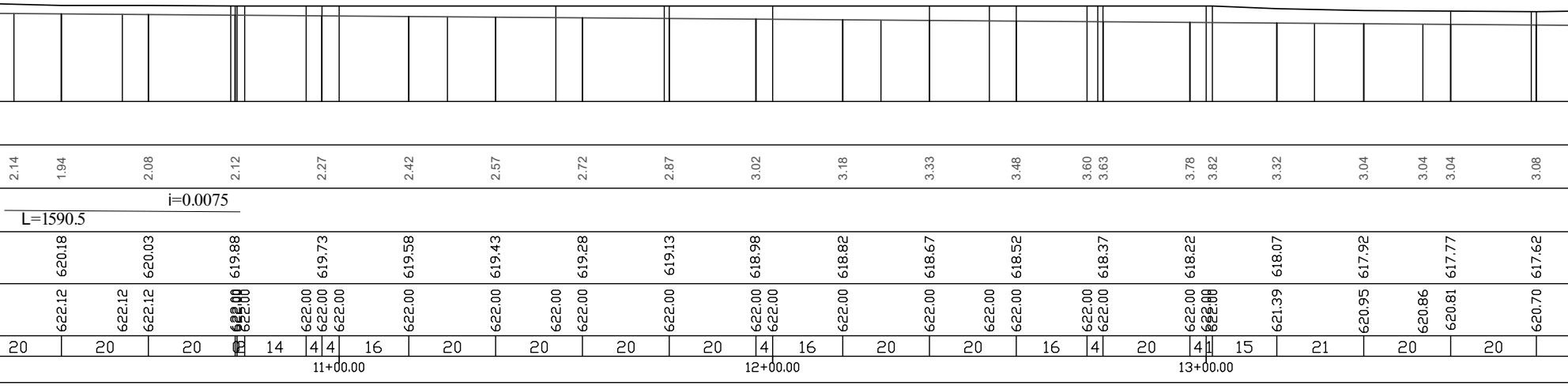
2.14
1.94
2.08
2.12
2.27
2.42
2.57
2.72
2.87
3.02
3.18
3.33
3.48
3.60
3.63
3.78
3.82
3.32
3.04
3.04
3.04
3.08
i=0.0075
L=1590.5
620.18
620.03
619.88
619.73
619.58
619.43
619.28
619.13
618.98
618.82
618.67
618.52
618.37
618.22
618.07
617.92
617.77
617.62
622.12
622.12
622.12
622.00
622.00
622.00
622.00
622.00
622.00
622.00
622.00
622.00
622.00
622.00
622.00
622.00
622.00
622.00
622.00
622.00
622.00
622.00
622.00
622.00
621.39
620.95
620.86
620.81
620.70
20
20
20
0
2
14
4
4
16
20
20
20
20
4
16
20
20
16
4
20
4
1
15
21
20
20
11+00.00
12+00.00
13+00.00

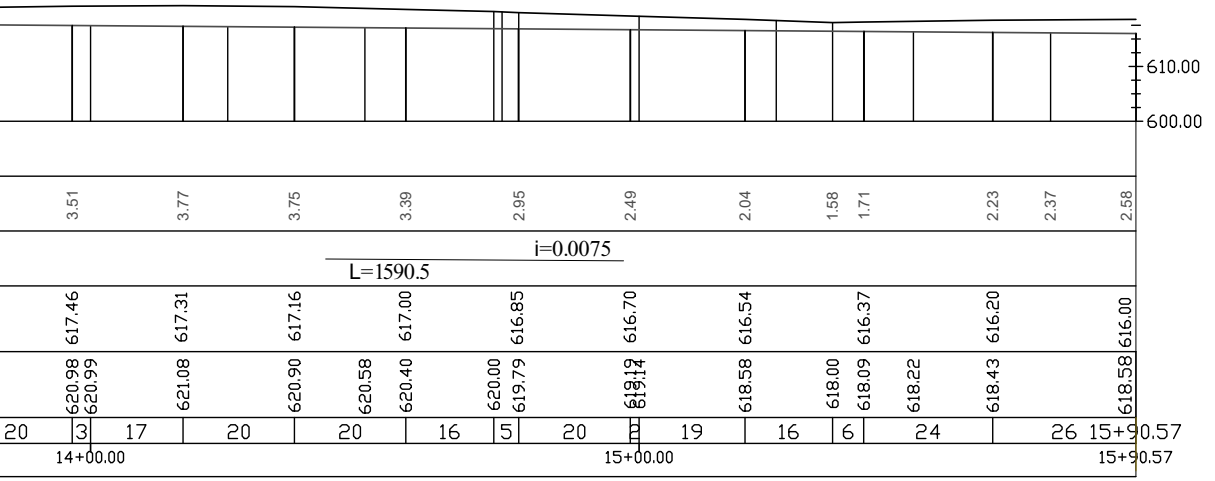

610.00
600.00
3.51
3.77
3.75
3.39
2.95
2.49
2.04
1.58
1.71
2.23
2.37
2.58
i=0.0075
L=1590.5
617.46
617.31
617.16
617.00
616.85
616.70
616.54
616.37
616.20
616.00
620.98
620.99
621.08
620.90
620.58
620.40
620.00
619.79
619.19
619.14
618.58
618.00
618.09
618.22
618.43
618.58
20
3
17
20
20
16
5
20
2
19
16
6
24
26
15+90.57
14+00.00
15+00.00
15+90.57

შენიშვნა:

1. გრძივი პროფილი წაკითხული უნდა იქნას გეგმასთან, განივებთან და კონსტრუქციულ ნაწილთან ერთად.
2. გეგმა იხილეთ ფურც 1-1.
3. განივი პროფილები იხილეთ ფურც. 3-3 ÷ 3-14.
4. კონსტრუქციული ნაწილი იხილეთ ფურც. 4-1 ÷ 4-4

მდინარე იორის კალაპოტის გასწორხაზოვნება ბაკურციხე-ლაგოდეხის საერთაშორისო გზის ლოტი I-ვაზიანი-საგარეჯოს მონაკვეთის კმ 4+040-დან კმ 27+80-მდე მშენებლობის ფარგლებში. გრძივი პროფილი.	ფურც. 2